





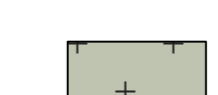






**LEGENDE**

-  Abgrenzung Untersuchungsgebiet
-  Öffentliches Grün
-  Größere, zusammenhängende private Grünfläche
-  Spielplatz
-  Wiesen-, Talgrund, Ufersaum
-  Biotop (Flachland)
-  Friedhof
-  Größere versiegelte Flächen
-  Markante Einzelbäume
-  Wasserflächen
-  Baudenkmal

**Markt Dürrewangen**  
Landkreis Ansbach

**Vorbereitende Untersuchungen**

**Plan - Nr. 5**  
**Bestandsplan**

**Grüne Infrastruktur**

Maßstab 1:1.000  
05.07.2024



**stadt+land**

stadt + land  
Constantin Rühl, M.Sc. Urbanistik,  
Badstr. 13-15, 90762 Fürth,  
Tel. 0157/58219418  
c.ruehl@stadtundland.eu  
www.stadtundland.eu

Der Plan ist nach §2 Abs. 1 Nr. 7 UrhG geschützt