





















LEGENDE

-  Abgrenzung Untersuchungsgebiet
-  Regionale Hauptverkehrsstraße (Kreis-/Staatsstr.)
-  Innerörtliche Sammelstraße
-  Innerörtliche Nebenstraße
-  Anliegerstraße, Wohnwegcharakter (auch priv.)
-  separat geführter F+R (öff.)
-  Bushaltestelle mit 250m Radius
-  öff. Parkplatz
-  priv. Sammelstellplätze
-  Straßenbegleitender Gehweg/Gehstreifen (öff.)
-  Radwege nach BayernAtlas
-  Wanderwege (gem. BayernAtlas nicht vorhanden)
-  Arzt
-  Zahnarzt
-  Apotheke
-  Metzgerei
-  Bäckerei
-  Bank
-  Recyclinghof
-  Briefkasten

Markt Dürnwangen
Landkreis Ansbach

Vorbereitende Untersuchungen

Plan - Nr. 6
Bestandsplan

Verkehr und Versorgung

Maßstab 1:1.000
05.07.2024



stadt+land

stadt + land
Constantin Rühl, M.Sc.Urbanistik,
Badstr. 13-15, 90762 Fürth,
Tel. 0157/58219418
c.ruehl@stadtundland.eu
www.stadtundland.eu

Der Plan ist nach §2 Abs. 1 Nr. 7 UrhG geschützt